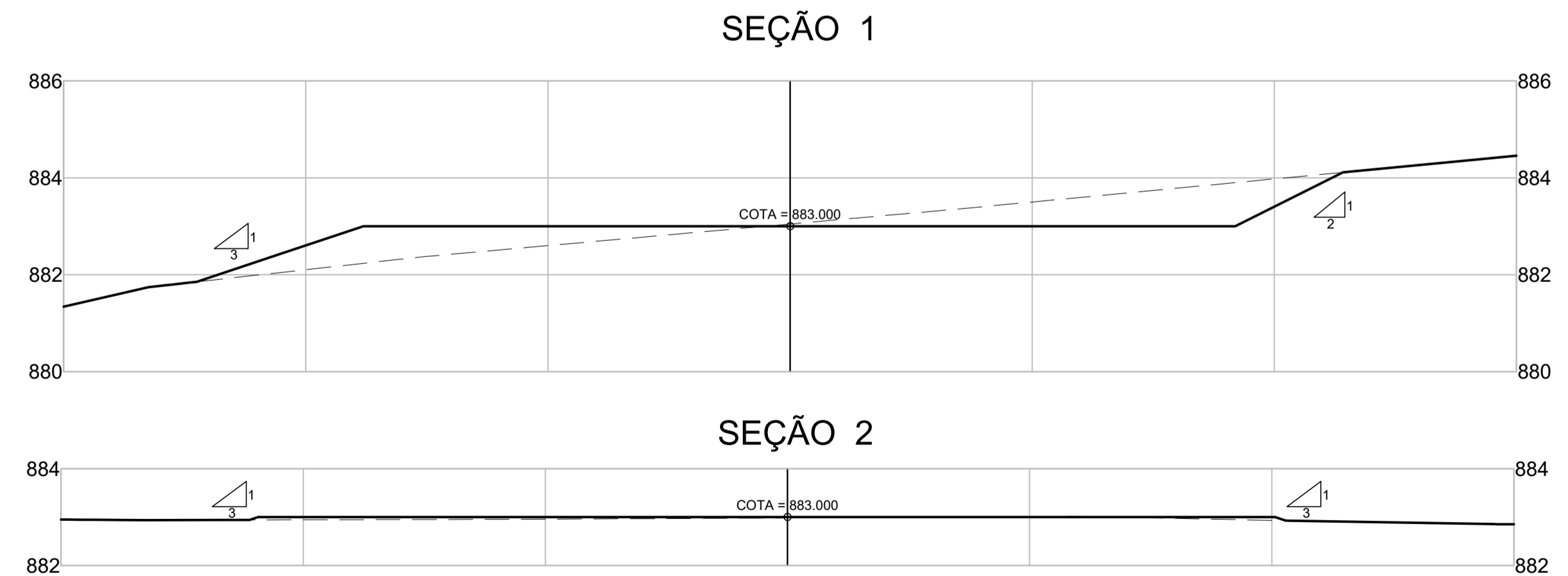
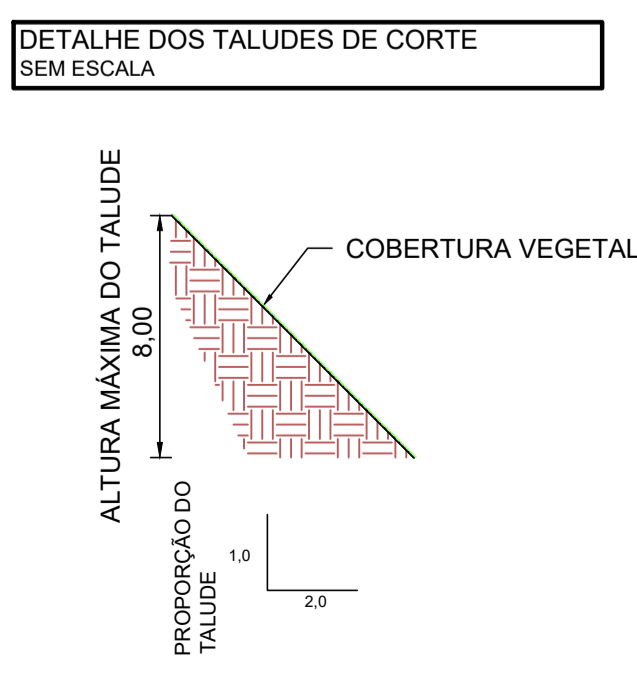
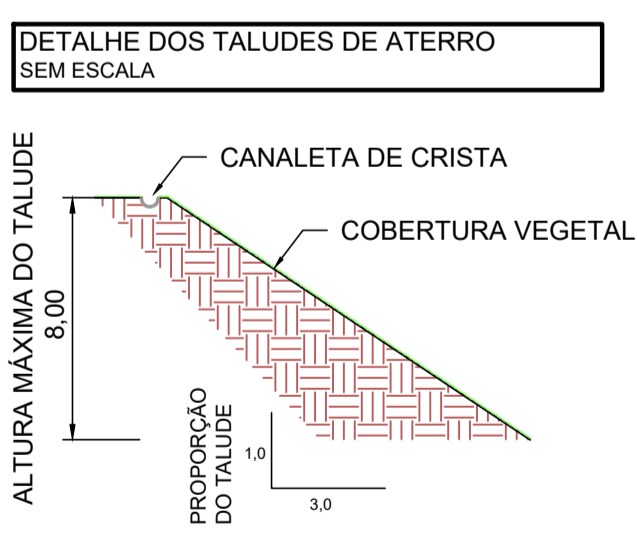

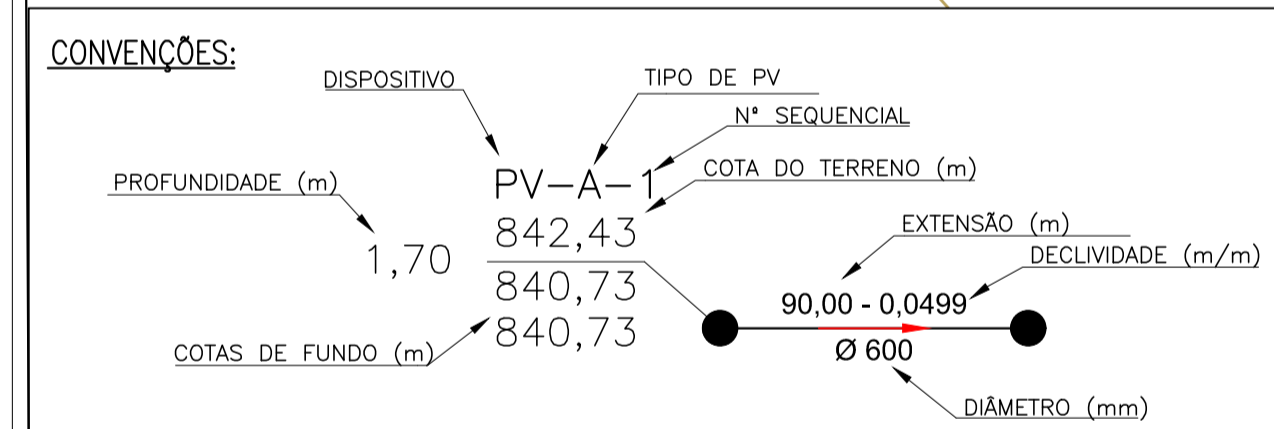


QUADRO DE QUANTIDADES		
ÁREA DE LIMPEZA DO TERRENO	1.600,00	m²
VOLUME DE CORTE	120,42	m³
VOLUME DE ATERRO	113,33	m³
PONTOS DE LOCAÇÃO TOPOGRÁFICA	21,00	un
ÁREA DE PLANTIO DE GRAMA	1.362,00	m²
CANALETA MEIA-CANA DE GRAMA - 30 CM	51,00	m
CAIXA COLETORA	2,00	un
TUBO DE CONCRETO DN 500 mm	35,73	m
RECOMPOSIÇÃO DE CALÇADA - 10 m	25,40	m²
RECOMPOSIÇÃO DE CERCA	10,00	m
RECOMPOSIÇÃO DE GUIA	10,00	m

QUADRO DE ÁREAS	
ÁREA DA PRAÇA ASTÚRIAS (ELUP 02)	6.669,00 m²
ÁREA DE IMPLANTAÇÃO DA QUADRA	238,00 m²
CÓDIGO DO IMÓVEL (BIC)	83014

- NOTAS:**
- COTAS E DIMENSÕES EM METRO, EXCETO ONDE INDICADO;
 - DEVERÃO SER REALIZADOS OS ACERTOS NECESSÁRIOS NA TERRAPLENAGEM PARA HARMONIZAÇÃO LOCAL;
 - OS SERVIÇOS DEVEM SER REALIZADOS MANTENDO-SE O MÁXIMO DE CUIDADO PARA NÃO ESTRAGAR A GRAMA DE ENTORNO, PARA ISSO FOI PREVISTO A ÁREA DE RECOMPOSIÇÃO ONDE DEVE SER REALIZADO O CAMINHAMENTO DA MÁQUINA;
 - FOI PREVISTO APENAS UMA CANALETA EM GRAMA COM DESCARTE LATERAL PARA PROTEÇÃO DA CRISTA DO TALUDE, UMA VEZ QUE A ÁREA DE CONSTRUÇÃO É PEQUENA E A ÁGUA SUPERFICIAL SERÁ ABSORVIDA PELA ÁREA DE GRAMA;
 - MOVIMENTAÇÕES DE LOCAÇÃO SÃO PERMITIDAS NO SENTIDO TRANSVERSAL ÀS CURVAS DE NÍVEL, VISTO QUE NÃO ALTERAM REPRESENTATIVAMENTE OS VOLUMES;
 - VER MEMORIAL DESCRITIVO PARA MAIS DETALHES DE TERRAPLENAGEM.

- LEGENDA:**
- CURVA DE NÍVEL MESTRA
 - CURVA DE NÍVEL INTERMEDIÁRIA
 - LIMITE DA VIA
 - EDIFICAÇÃO
 - CERCA
 - ▨ PARQUE INFANTIL
 - ▨ ACADEMIA AO AR LIVRE
 - ▨ PASSEIO+GUIA
 - PVE
 - POSTE
 - ÁRVORE
 - △ BASE
 - BOCA DE LOBO
 - ♦ HIDRANTE DE COLUMNA
 - TUBO DE CONCRETO
 - ++++ CANALETA MEIA-CANA



VOLUME TOTAL DE TERRAPLENAGEM (CALCULADO PELO MÉTODO TRIDIMENSIONAL)

CORTE (M³)	ATERRO (M³)
120,42	113,33
ÁREA DOS TALUDES (M²) 200,00	

TABELA DE LOCAÇÃO DAS ESTRUTURAS DE DRENAGEM

ESTRUTURA	NORTE (m)	LESTE (m)
CAIXA COLETORA 1	7.543.206,7028	404.048,0799
CAIXA COLETORA 2	7.543.209,9118	404.044,2455
BLS EXISTENTE	7.543.188,7470	404.073,0190

PONTOS DE LOCAÇÃO

PONTO	NORTE	LESTE	ELEVAÇÃO
1	7.543.231,84	404.048,50	883,000
2	7.543.235,79	404.056,43	882,287
3	7.543.234,33	404.059,73	882,032
4	7.543.226,70	404.061,61	881,971
5	7.543.214,14	404.065,71	881,538
6	7.543.210,14	404.062,11	881,956
7	7.543.211,28	404.052,78	883,000
8	7.543.207,38	404.044,28	883,987
9	7.543.208,78	404.041,48	884,217
10	7.543.229,35	404.037,26	884,054
11	7.543.231,47	404.038,95	883,854
12	7.543.231,31	404.055,33	883,000
13	7.543.228,29	404.041,70	883,000
14	7.543.211,68	404.045,34	883,000
15	7.543.214,71	404.059,01	883,000
16	7.543.231,51	404.035,59	884,153
17	7.543.238,84	404.069,21	879,885
18	7.543.185,79	404.045,38	884,388

REV. 01	08/13/22	DE ACORDO COM ALTERAÇÃO NO PROJETO	DAC
REV. 00	08/10/21	EMISSÃO INICIAL	DAC
REVISÃO:	DATA :	DESCRIÇÃO:	RESP.:

Prefeitura Municipal de Pouso Alegre

DAC Engenharia

Rua Miguel Vianna, nº 81, Sala 12
Bairro Morro Chic
CEP: 37500-080 - Itajubá / MG
Tel: (35) 3623-5720
www.dacengenharia.com.br

CONSTRUÇÃO DE QUADRAS DE STREETBALL

PARQUE ASTÚRIAS, BAIRRO SÃO JOAQUIM
RUA JOÃO XXIII - POUSO ALEGRE, MG

PROJETO DE TERRAPLENAGEM E LOCAÇÃO
PLANTA BAIXA E DETALHES

DISCIPLINA: TRP/LOC/DRE
FASE DO PROJETO: EXECUTIVO
FOLHA Nº: ÚNICA

DATA INICIAL: 08/03/2022 | ESCALA: INDICADA | REVISÃO: R01 | ARQUIVO: DAC-PMPA-QPA-PE-TRP-R01.DWG